

Mapa do celów projektowych

opracowana z pomiaru bezpośredniego i metoda digitalizacji

mapy zasadniczej w skali 1:500

wol. ścisłe gmina Kruski Młyn, miejscowość Kruski Młyn ul. Główna dz.79

Code mapy : 6.156.26.03.3.4, 6.156.26.03.4.3, 6.156.26.08.1.2, 6.156.26.08.2.1

Skala 1:500

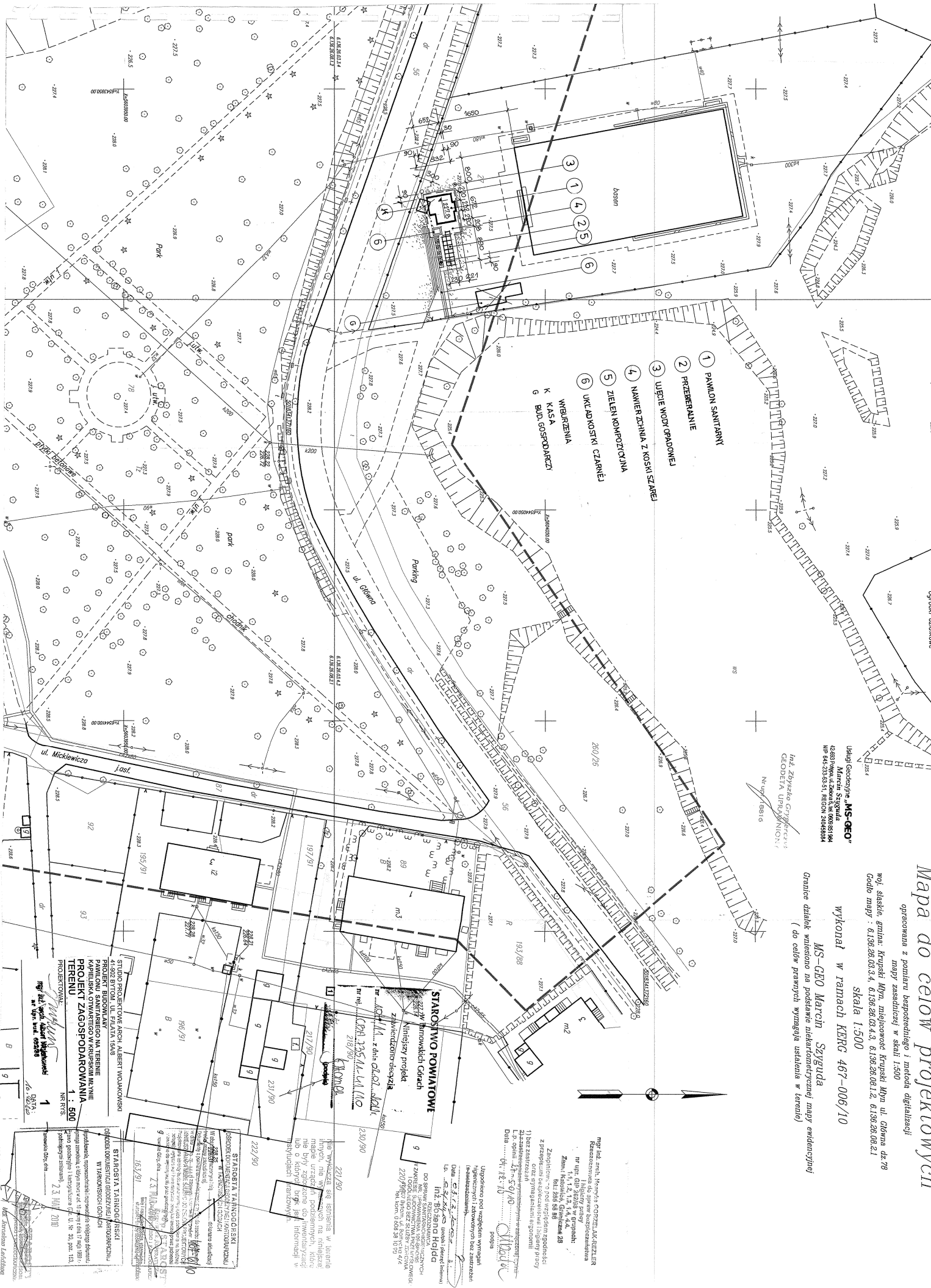
wykonana w ramach KERG 467-006/10

MS-GEO March Szyguda

Granice działek wniesiono na podstawie nieaktualizowanej mapy ewidencyjnej (do celów prawnych wymagane ustalenia w terenie)

Inst. Zbigniewa Cytyniewicza
GEODETA UPRZEMOŚNIOWY
Nr upraw. 153116

Urząd Geodezyjno-
"MS-GEO"
Marszałek Szyguda ul. 005651 94
42-601 Mysłowice, ul. Wolności 10
HP 64-523-53-54, REGON 20468984



mgr inż. arch. Marek Goździak-ACZELER
Konsultantowa do spraw architektury
ul. 11.0208 w graminach
M. Kruski Młyn, ul. Główna 25
Zaopiniowany: 061 288 61 88
z przesyłaniem załączników
cz. 1 - 1:500/40
Data: 01.12.2010

Ugotowano pod względem merytorycznym
i technicznym z zastrzeżeniami
Hydroinżynier i architekt
Data: 01.12.2010
Inż. Bogdan Hajda

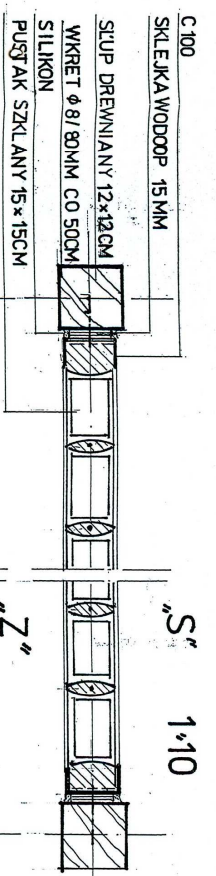
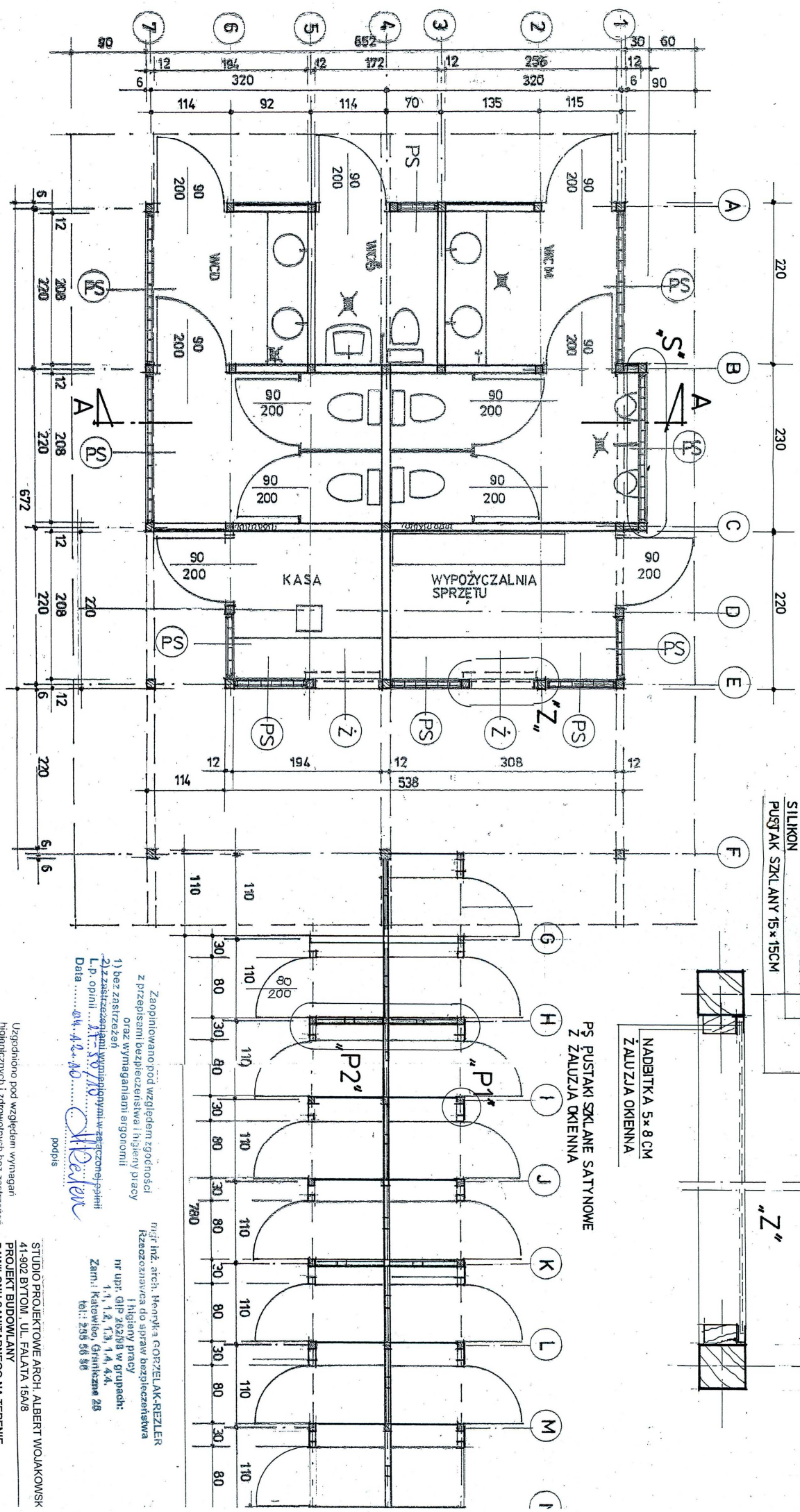
Starostwo Powiatowe
Panowski Gmach
Kieliejszy projekt
ul. Mickiewicza z dn. 01.12.2010
CPN 135/14-14/10
218/90

nie wykonana się istnienia w terenie
innych, nie wykonano na niniejsze
mapie urządzeń podziemnych, które
nie były znane na moment wykonania
mapy, w szczególności w miejscach
stwierdzenia zaników

Starostwo Powiatowe
Starostwo Powiatowe
ul. Mickiewicza 23
106/91

Starostwo Powiatowe
Starostwo Powiatowe
ul. Mickiewicza 23
106/91

Starostwo Powiatowe
Starostwo Powiatowe
ul. Mickiewicza 23
106/91



Zaprojektowano pod względem zgodności z przepisami bezpieczeństwa i higieny pracy oraz wymaganiami ergonomii

mgr inż. arch. Henryka GORZELAK-REZLER
Rzeszowska 44 do sprawy bezpieczeństwa i higieny pracy
nr upr. GIP 262/88 w grupach:
1, 1, 1, 2, 1, 3, 1, 4, 4, 4,
Zam.: Katowice, Grzywna 28
tel.: 255 58 86

1) bez zastrzeżeń
2) z zastrzeżeniami, w tym: w zakresie: ...
L.p. opinii: ...
Data: ...
podpis: *[Signature]*

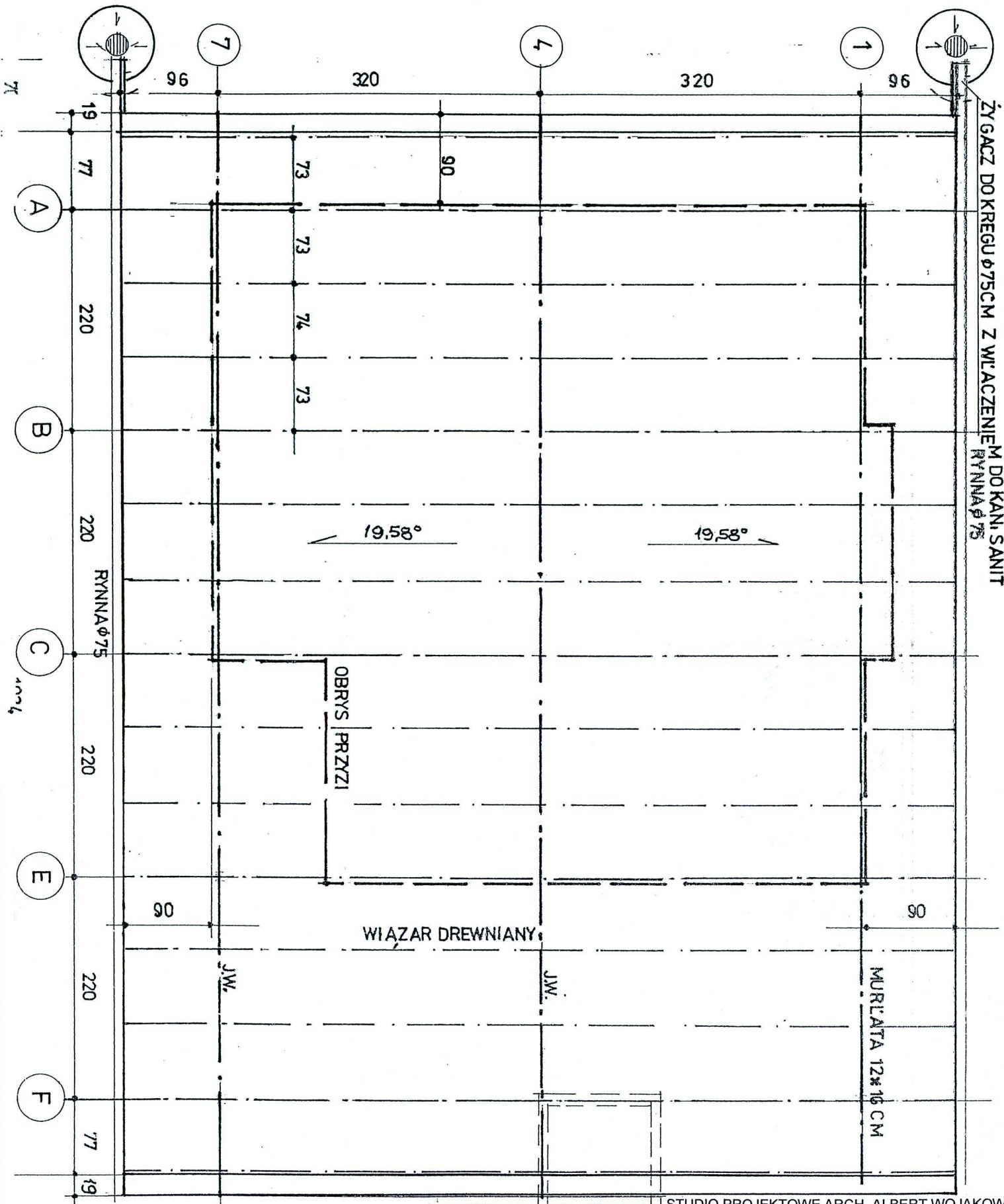
Uzgodniono pod względem wymagań higienicznych i zdrowotnych bez zastrzeżeń (z zastrzeżeniami) ...
Data: ...
Lp. ...
mgr inż. arch. Henryka GORZELAK-REZLER
mgr inż. arch. Albert Wójcikowski

DO SPRAWY SZCZEGÓLNYCH WYMAGANIECZNYCH W ZAKRESIE BUDOWNICTWA PRZEMYSŁOWEGO I OCENY RYZYKA BEZPIECZEŃSTWA I ZDROWIA
41-907 Bytom, ul. Bohycka 4/4
tel. kom. 0 608 38 19 99

STUDIO PROJEKTOWE ARCH. ALBERT WOJCIKOWSKI
41-902 BYTOM, UL. FAŁATA 15A/8
PROJEKT BUDOWLANY
PAWILONU SANITARNEGO NA TERENIE
KAPIELISKA OTWARTEGO W KRUPSIIM IŁYŃCIE

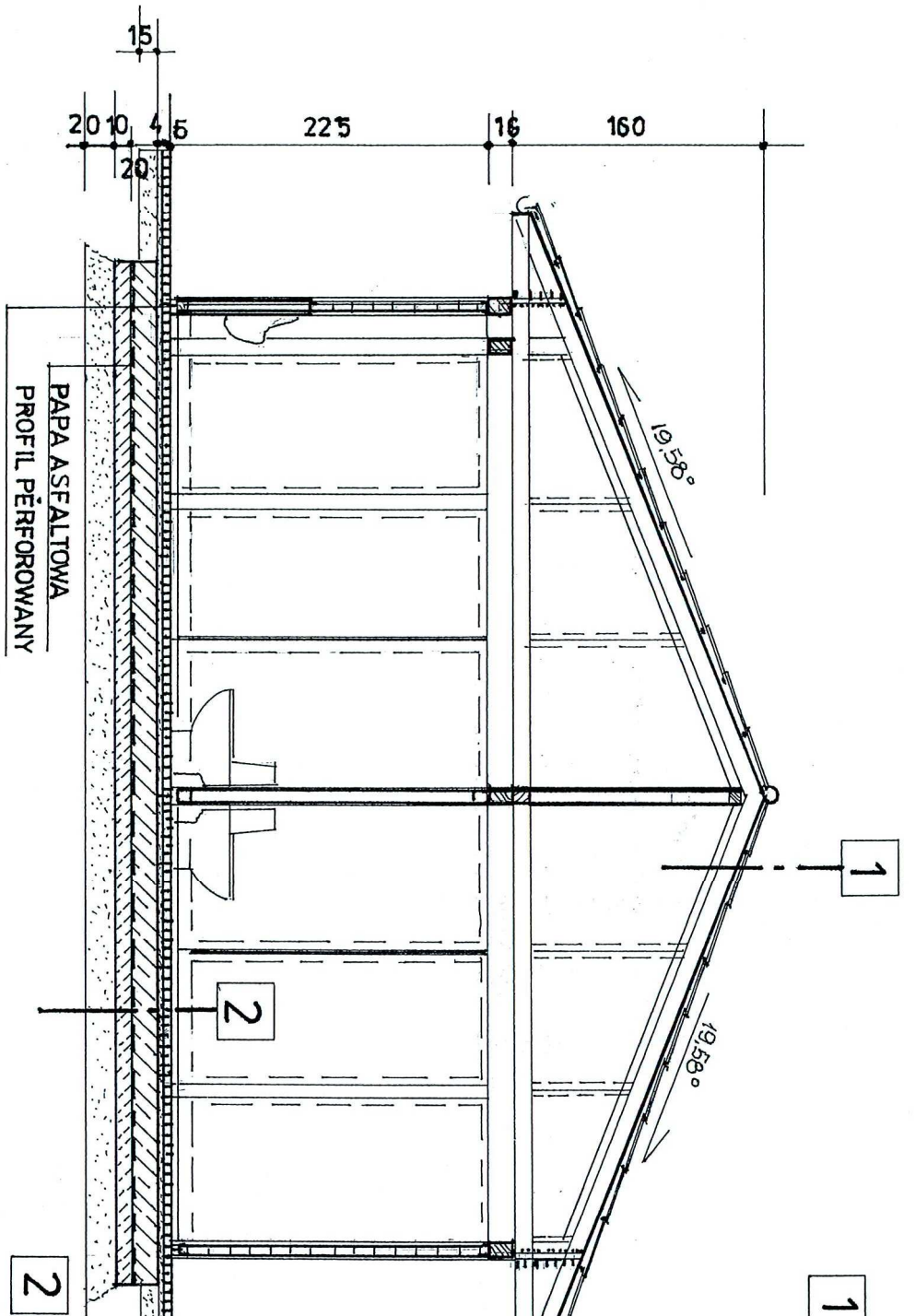
RZUT
PROJEKTOWAŁ: *[Signature]*
NR RYS. **1:50**
2

DATA: *[Signature]*



STUDIO PROJEKTOWE ARCH. ALBERT WOJAKOWSKI
 41-902 BYTOM, UL. FALATA 15A/8
 PROJEKT BUDOWLANY
 PAWILONU SANITARNEGO NA TERENIE
 KAPIELISKA OTWARTEGO W KRUPSKIM MŁYNIU
RZUT DACHU 1:5
 NR R'

PROJEKTOWAŁ:
Albert Wojakowski
 mgr inż. arch. Albert Wojakowski
 nr upr. bud. 692/83
 3
 DAT
 10.20.20



- 1**
- BLACHODACHÓWKA
 - ŁATA 6 X 4 CM
 - KONTRŁATA 5 X 2,5 CM
 - FOLIA W.K.
 - DESKI 16 MM
 - WIĄZAR DREWNIANY

- 2**
- KOSTKA BETONOWA 6 CM
 - PODSYPKA PIASKOWA 4 CM
 - PŁYTA ŻELBETOWA 20 CM
 - CHUDY BETON 10 CM
 - PIASEK 20 CM

STUDIO PROJEKTOWE ARCH. ALBERT WOJAKOWSKI
41-902 BYTOM, UL. FAŁATA 15A/8
PROJEKT BUDOWLANY
PAWILONU SANITARNEGO NA TERENIE
KAPIELISKA OTWARTEGO W KRUPSKIM MŁYNI

PRZEKROJ A-A 1:50

PROJEKTOWAŁ: *Albert Wojakowski*
NR RYS. 4

mgr inż. arch. *Albert Wojakowski*
nr upr. bud. 692/83

DATA:

10.2010