

**Uchwała Nr XXXIV/259/13  
Rady Gminy Krupski Młyn  
z dnia 24 września 2013 r.**

**w sprawie: zamiany nieruchomości pomiędzy Gminą Krupski Młyn a Państwowym  
Gospodarstwem Leśnym Lasy Państwowe Nadleśnictwo Zawadzkie**

Na podstawie art.14 ust. 3 w związku z art. 11 ust. 2 ustawy z dnia 21 sierpnia 1997 r. o gospodarce nieruchomościami (Dz. U. z 2010r. Nr 102 poz.651) oraz art.18 ust.2 pkt 9 lit. "a" ustawy z dnia 8 marca 1990r. o samorządzie gminnym (Dz. U. 2013 r., poz. 594 t. j.), Rada Gminy w Krupskim Młynie **uchwała**, co następuje:

**§ 1.**

Wyraża się zgodę na dokonanie przez Wójta Gminy Krupski Młyn zamiany nieruchomości stanowiących własność Gminy Krupski Młyn, położonych w Potępie – Żyłka oraz w Krupskim Młynie, oznaczonych geodezyjnie jako działki:

- a) nr 186, k.m. 8, obręb Potępa o pow. 4520 m<sup>2</sup>, dla której Sąd Rejonowy w Tarnowskich Górach prowadzi księgę wieczystą KW nr GL1T/00029293/8,
- b) nr 198, k.m. 8, obręb Potępa o pow. 3482 m<sup>2</sup>, dla której Sąd Rejonowy w Tarnowskich Górach prowadzi księgę wieczystą KW nr GL1T/00029293/8,
- c) nr 199, k.m. 8, obręb Potępa o pow. 4790 m<sup>2</sup>, dla której Sąd Rejonowy w Tarnowskich Górach prowadzi księgę wieczystą KW nr GL1T/00029293/8,
- d) nr 207, k.m. 8, obręb Potępa o pow. 3670 m<sup>2</sup>, dla której Sąd Rejonowy w Tarnowskich Górach prowadzi księgę wieczystą KW nr GL1T/00029293/8,
- e) nr 381/167, k.m. 8, obręb Potępa o pow. 3225 m<sup>2</sup>, dla której Sąd Rejonowy w Tarnowskich Górach prowadzi księgę wieczystą KW nr GL1T/00042852/2,
- f) nr 383/167, k.m. 8, obręb Potępa o pow. 3559 m<sup>2</sup>, dla której Sąd Rejonowy w Tarnowskich Górach prowadzi księgę wieczystą KW nr GL1T/00042852/2,
- g) nr 200, k.m. 8, obręb Potępa o pow. 1675 m<sup>2</sup>, dla której Sąd Rejonowy w Tarnowskich Górach prowadzi księgę wieczystą KW nr GL1T/00042857/7,
- h) nr 205, k.m. 8, obręb Potępa o pow. 1084 m<sup>2</sup>, dla której Sąd Rejonowy w Tarnowskich Górach prowadzi księgę wieczystą KW nr GL1T/00042857/7,
- i) nr 290/210, k.m. 8, obręb Potępa o pow. 2245 m<sup>2</sup>, dla której Sąd Rejonowy w Tarnowskich Górach prowadzi księgę wieczystą KW nr GL1T/00042857/7,
- j) nr 291/211, k.m. 8, obręb Potępa o pow. 1957 m<sup>2</sup>, dla której Sąd Rejonowy w Tarnowskich Górach prowadzi księgę wieczystą KW nr GL1T/00042857/7,

- k)** nr 535/167, k.m. 8, obręb Potępa o pow. 5397 m<sup>2</sup>, dla której Sąd Rejonowy w Tarnowskich Górach prowadzi księgę wieczystą KW nr GL1T/00042852/2,
- l)** nr 536/167, k.m. 8, obręb Potępa o pow. 45 020 m<sup>2</sup>, dla której Sąd Rejonowy w Tarnowskich Górach prowadzi księgę wieczystą KW nr GL1T/00042852/2,
- m)** nr 533/178, k.m. 8, obręb Potępa o pow. 2221 m<sup>2</sup>, dla której Sąd Rejonowy w Tarnowskich Górach prowadzi księgę wieczystą KW nr GL1T/00042853/9
- n)** nr 97/3, k.m. 1, obręb Krupski Młyn o pow. 12 674 m<sup>2</sup>, dla której Sąd Rejonowy w Tarnowskich Górach prowadzi księgę wieczystą KW nr GL1T/00086706/4
- o)** nr 2, k.m. 11, obręb Krupski Młyn o pow. 4 968 m<sup>2</sup>, dla której Sąd Rejonowy w Tarnowskich Górach prowadzi księgę wieczystą KW nr GL1T/00086706/4
- p)** nr 2, k.m. 12, obręb Krupski Młyn o pow. 4 657 m<sup>2</sup>, dla której Sąd Rejonowy w Tarnowskich Górach prowadzi księgę wieczystą KW nr GL1T/00086706/4
- q)** nr 3, k.m. 12, obręb Krupski Młyn o pow. 4 129 m<sup>2</sup>, dla której Sąd Rejonowy w Tarnowskich Górach prowadzi księgę wieczystą KW nr GL1T/00086706/4

na nieruchomości stanowiące własność Skarbu Państwa, będące w zarządzie Państwowego Gospodarstwa Leśnego Lasy Państwowe Nadleśnictwo Zawadzkie, położone w Krupskim Młynie Kolonia Ziętek, oznaczone geodezyjnie jako działki:

- a) nr 92/51, k.m. 3, obręb Krupski Młyn o pow. 950 m<sup>2</sup>, dla której Sąd Rejonowy w Tarnowskich Górach prowadzi księgę wieczystą KW nr GL1T/00066982/6,
- b) nr 92/52, k.m. 3, obręb Krupski Młyn o pow. 1 383 m<sup>2</sup>, dla której Sąd Rejonowy w Tarnowskich Górach prowadzi księgę wieczystą KW nr GL1T/00066983/3,
- c) nr 92/53, k.m. 3, obręb Krupski Młyn o pow. 2 064 m<sup>2</sup>, dla której Sąd Rejonowy w Tarnowskich Górach prowadzi księgę wieczystą KW nr GL1T/00066984/0,
- d) nr 91/22, k.m. 3, obręb Krupski Młyn o pow. 3 140 m<sup>2</sup>, dla której Sąd Rejonowy w Tarnowskich Górach prowadzi księgę wieczystą KW nr GL1T/00079300/6.

## **§2.**

Wykonanie uchwały powierza się Wójtowi Gminy Krupski Młyn.

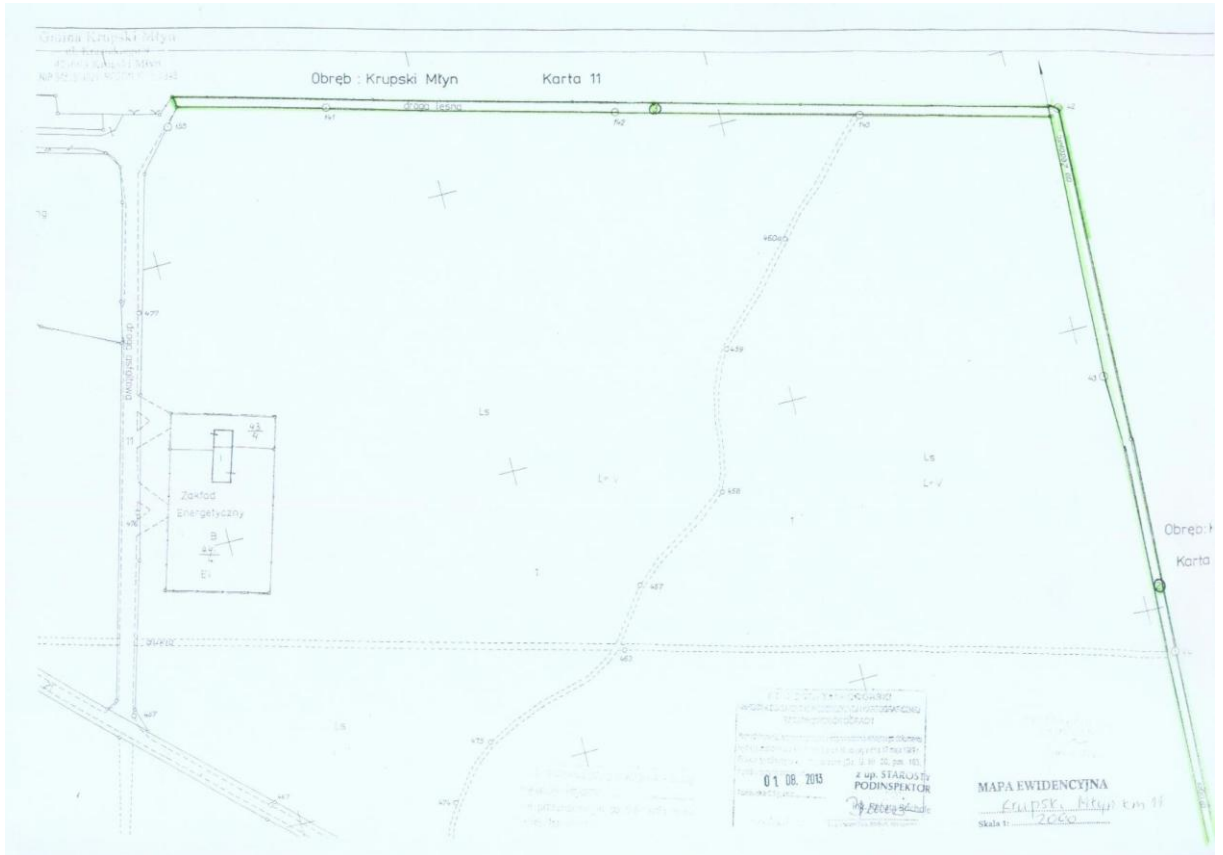
## **§3.**

Uchwała wchodzi w życie z dniem podjęcia.

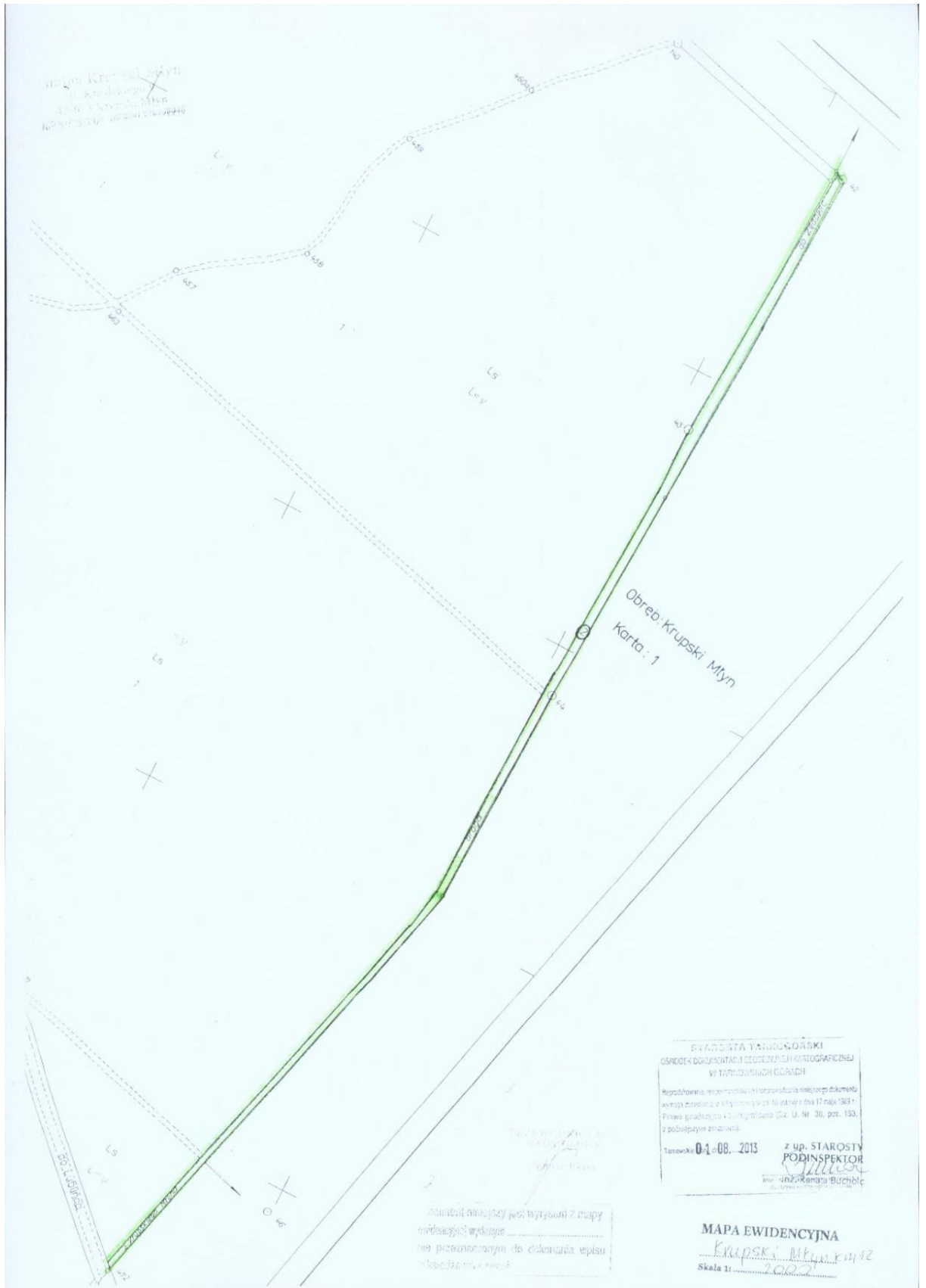
## **§4.**

Uchwała zastępuje uchwałę Rady Gminy nr XLIV/346/10 z dnia 14 września 2010 r.

Przewodniczący Rady Gminy  
Janusz Weiss







Obrob: Krupski Młyn  
 Karta: 1

Obrob: Krupski Młyn  
 Karta: 1

STAROSTWA TARNOBORSKI  
 OŚRODEK DOKUMENTACJI I CENOWYCH KARTOGRAFICZNEJ  
 W TARNOBORSKICH GÓRACH  
 Rozdziałowa, ul. Wolności 10, 26-100 Tarnobrzeg  
 Prawa gdańskie z dnia 17 maja 1987 r.  
 Prawa gdańskie z dnia 17 maja 1987 r. (Dz. U. Nr 30, poz. 153,  
 z późniejszymi zmianami)  
 Tarnobrzeg, 01-08-2013 z up. STAROSTY  
 PODINSPEKTOR  
 Renata Buchbicz

stanowi miejscowy plan wyrobisk z grupy  
 wydobywczych  
 nie przeznaczony do wykonania w planie  
 miejscowym

MAPA EWIDENCYJNA  
 Krupski Młyn k142  
 Skala 1:1

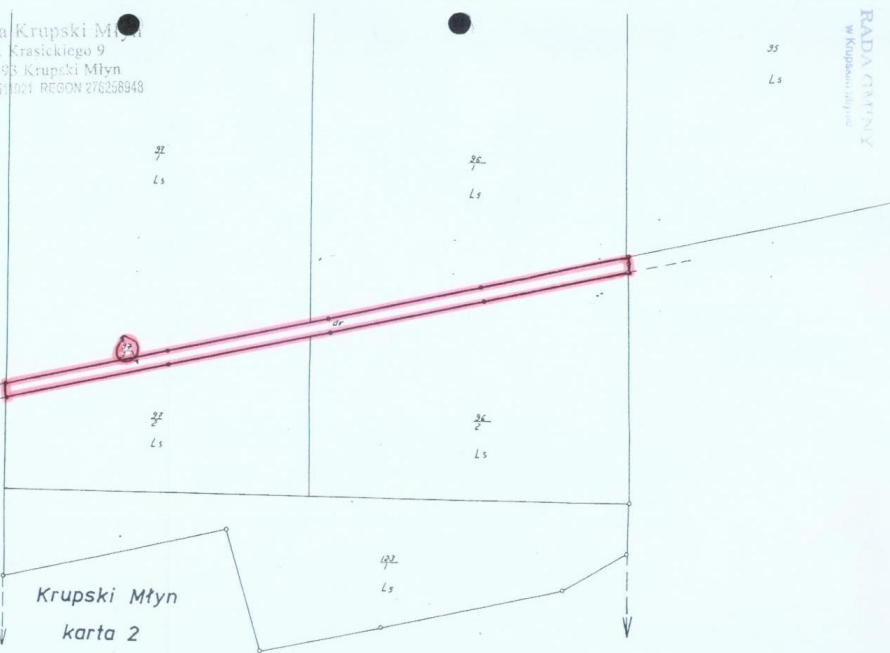
MAPA EWIDENCYJNA

Krupski Młyn, ul. Krasickiego 9  
Skala 1: 5000

Gmina Krupski Młyn  
ul. Krasickiego 9  
42-653 Krupski Młyn  
NIP 625311021 REGON 276258948

STARSOSTA TARNOGÓRSKI  
URZĄDEK DOKUMENTACJI GEODEZYJNEJ I KARTOGRAFICZNEJ  
W TARNOWSKICH GÓRACH  
Reprodukowanie, rozszerzanie i kopiowanie niniejszego dokumentu  
wymaga zezwolenia z Miłymieka w art. 18 ustawy z dnia 17 maja 1989 r.  
Prawo geodezyjne - kartograficzne (Dz. U. Nr 30, poz. 163,  
z późniejszymi zmianami).  
Tarnobrzeg, dnia 01.08.2013 z up. STAROSTY  
PODINSPEKTOR  
Mariusz Węgrs

Dokument niniejszy jest wyjęciem z mapy  
ewidencyjnej wydanej  
nie przeznaczonym do dokonania wpisów  
w księgach wieczystych



Krupski Młyn  
karta 2

PRZEWODNICZĄCY  
RADY GMINY  
Mariusz Węgrs

MAPA EWIDENCJI GRUNTÓW  
Skala 1: 5000

sporządzona na podstawie mapy urządzeniowo-losowej z 1969 r.  
Matryca niniejszej mapy wykreślił w 1979 r. G. Staniński

Województwo katowickie  
Gmina: Krupski Młyn



**STAROSTA TARNOGÓRSKI**  
**OSRODEK DOKUMENTACJI GEODEZYJNEJ I KARTOGRAFICZNEJ**  
**W TARNOWSKICH GÓRACH**

Reprodukcje, rozpowszechnianie i rozprowadzanie niniejszego dokumentu wymaga zezwolenia, o którym mowa w art. 18 ustawy z dnia 17 maja 1989 r. - Prawo geodezyjne i kartograficzne (Dz. U. Nr 30, poz. 163, z późniejszymi zmianami).

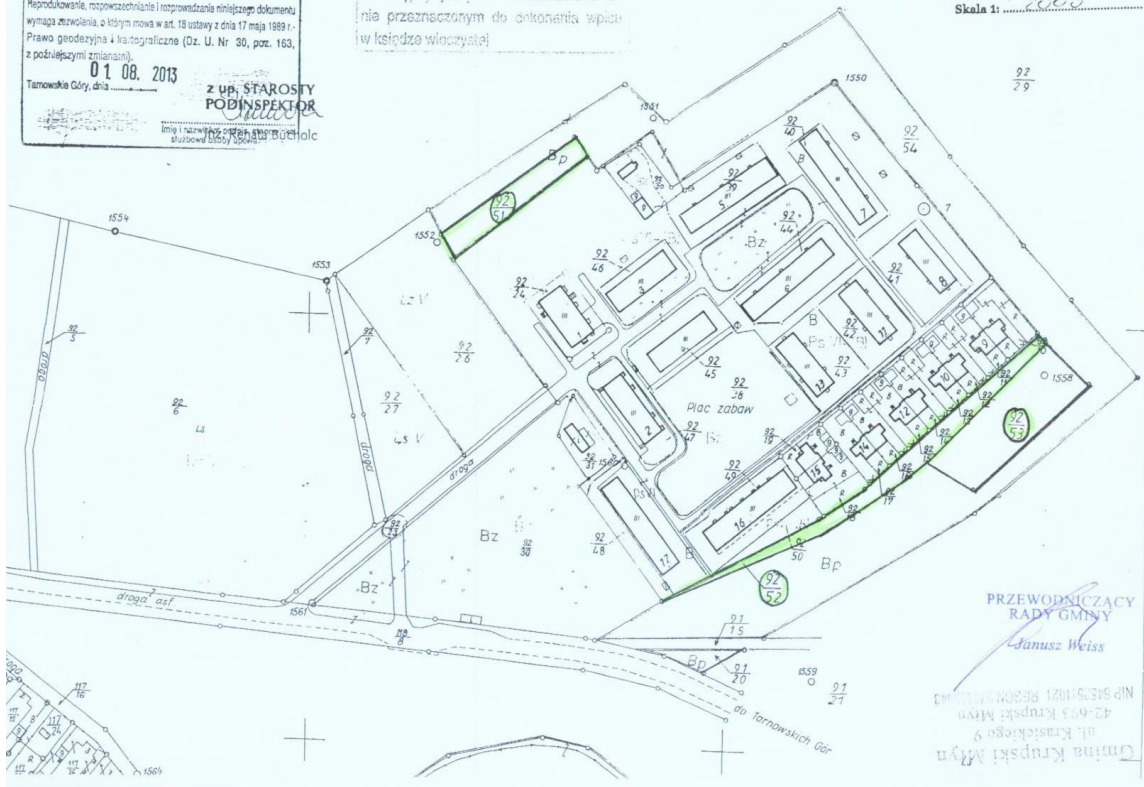
**01.08.2013**  
 Tarnowskie Góry, dnia .....

**Z UP. STAROSTY**  
**POBINSPEKTOR**  
*[Signature]*  
 Imię i nazwisko: .....

Dokumenty II sąsiadujące z mapą ewidencyjną wydany nie przeznaczony do dokonania wpisu w księdze wieczystej

**MAPA EWIDENCYJNA**  
 Krupski Młyn km 0  
 Skala 1: 2000

PAŁ. 18 Y



**PRZEWODNICZĄCY**  
**RADY GMINY**  
*[Signature]*  
 Janusz Weiss  
 NIP 942531021 REGON 142200  
 42-603 Krupski Młyn  
 ul. Krupskiego 9  
 Gmina Krupski Młyn