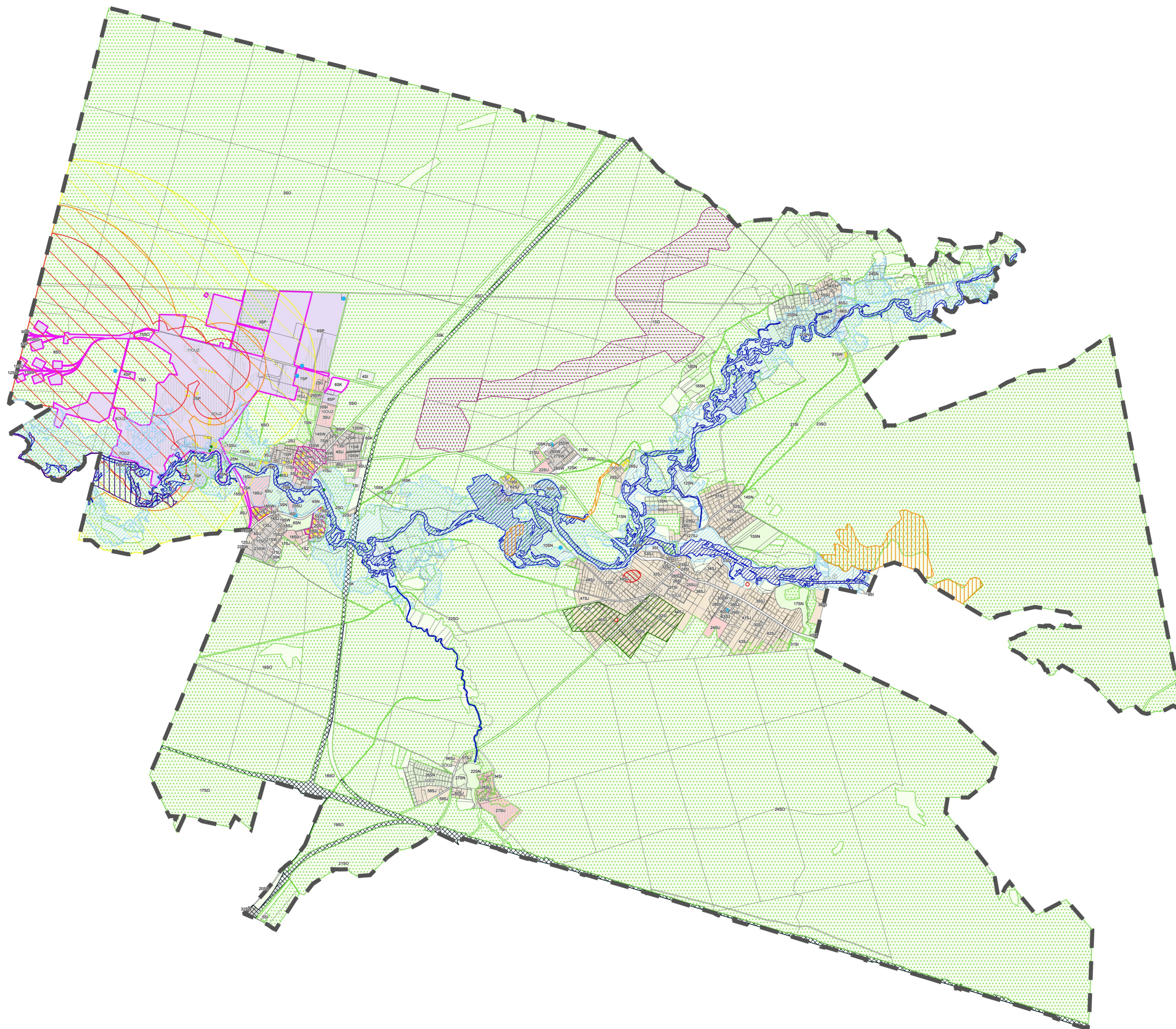























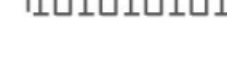












**PLAN OGÓLNY
GMINY KRUPSKI MŁYN**
UZASADNIENIE
ZAŁĄCZNIK NR 2 - CZĘŚĆ GRAFICZNA



SKALA 1:10 000



LEGENDA

-  GRANICA OPRACOWANIA
-  UWARUNKOWANIA ROZWOJU PRZESTRZENNEGO GMINY o których owa w art. 13b pkt 3 ustawy z dnia 27 marca 2003 r. o planowaniu i zagospodarowaniu przestrzennym
-  OBSZAR NATURA 2000
-  UŻYTEK EKOLOGICZNY
-  POMNIK PRZYRODY
-  OBSZAR SZCZEGÓLNEGO ZAGROŻENIA POWODZIĄ - Q1%
-  OBSZAR SZCZEGÓLNEGO ZAGROŻENIA POWODZIĄ - Q10%
-  OBSZAR GRUNTÓW ZMELIOROWANYCH
-  TEREN ZAGROŻONY OSUWIAMI SIĘ MAS ZIEMNYCH
-  UJĘCIA WODY WRAZ ZE STREFAMI OCHRONNYMI
-  UDOKUMENTOWANE ZŁOŻA KOPALIN
-  OBIEKTY ARCHITEKTONICZNE UJĘTE W GMINNEJ EWIDENCJI ZABYTKÓW
-  STANOWISKA ARCHEOLOGICZNE UJĘTE W GMINNEJ EWIDENCJI ZABYTKÓW
-  OBSZARY OBJĘTE OCHRONĄ W OPARCIU O USTALENIA MIEJSCOWEGO PLANU ZAGOSPODAROWANIA PRZESTRZENNEGO
-  TERENY ZAMKNIĘTE
-  GRUNTY LEŚNE
-  GRANICA ZAKŁADU O DUŻYM RYZYKU WYSTĄPIENIA POWAŻNEJ AWARII PRZEMYSŁOWEJ
-  STREFA ZAGROŻENIA WYBUHEM:
-  ZWIĄZANA Z NADCIŚNIENIEM FALI UDERZENIOWEJ ≥ 1 kPa
-  ZWIĄZANA Z NADCIŚNIENIEM FALI UDERZENIOWEJ ≥ 3 kPa
-  ZWIĄZANA Z NADCIŚNIENIEM FALI UDERZENIOWEJ ≥ 5 kPa
-  USTALENIA PLANU OGÓLNEGO GMINY
-  OBSZAR UZUPEŁNIENIA ZABUDOWY
-  STREFY PLANISTYCZNE
-  SW STREFA WIELOFUNKCYJNA Z ZABUDOWĄ MIESZKANIOWĄ WIELOORODZINNĄ
-  SJ STREFA WIELOFUNKCYJNA Z ZABUDOWĄ MIESZKANIOWĄ JEDNORODZINNĄ
-  SZ STREFA WIELOFUNKCYJNA Z ZABUDOWĄ ZAGRODOWĄ
-  SU STREFA USŁUGOWA
-  SP STREFA GOSPODARCZA
-  SI STREFA INFRASTRUKTURALNA
-  SN STREFA ZIELENI I REKREACJI
-  SC STREFA CMENTARZY
- SG STREFA GÓRNICWA
- SO STREFA OTWARTA
- SK STREFA KOMUNIKACYJNA